

**Федеральная служба России по гидрометеорологии
и мониторингу окружающей среды**

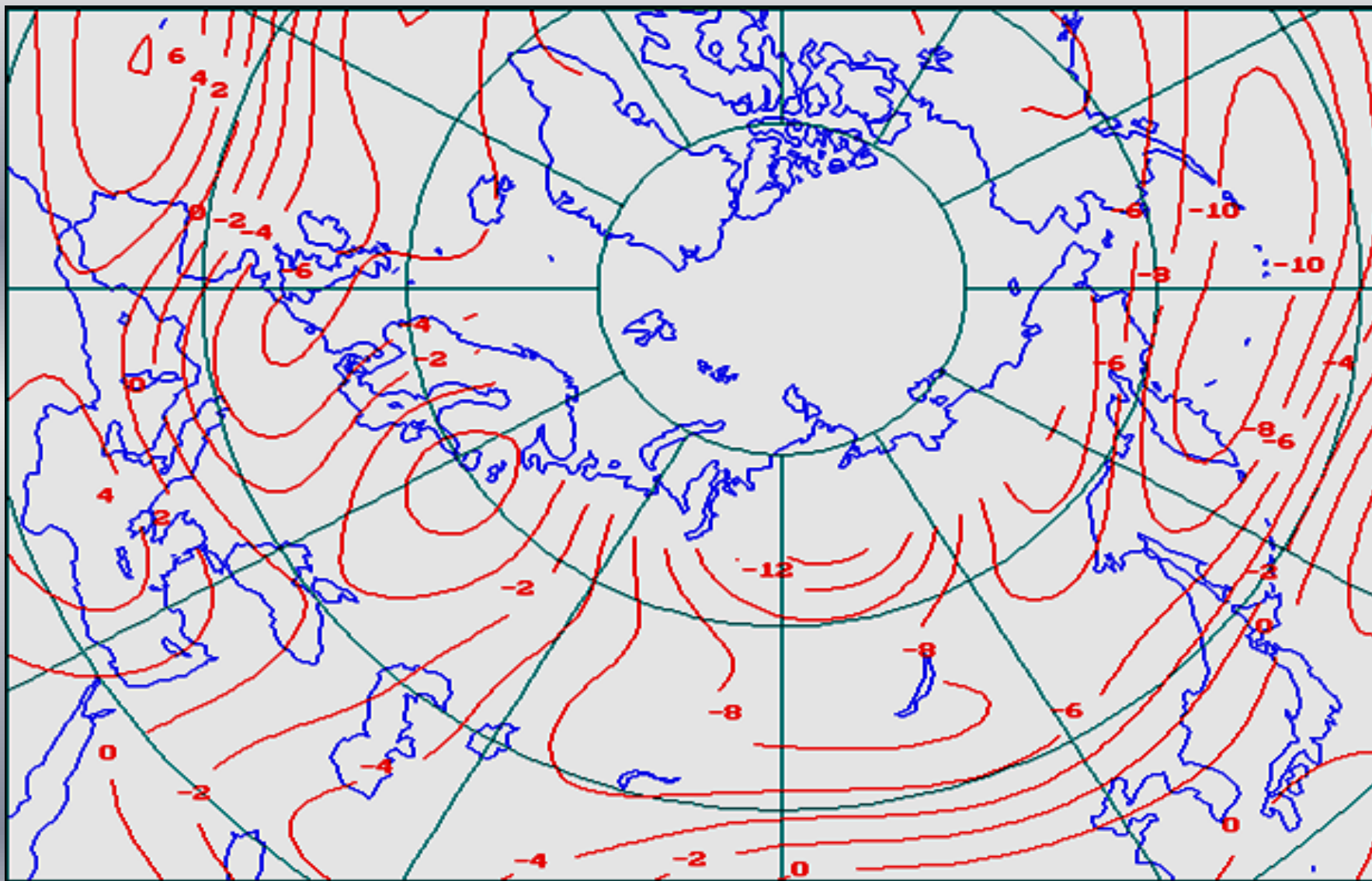


АЛЬБОМ
карт отклонений среднемесячного
распределения ОСО от средних многолетних
значений по данным Ozone Monitoring Instrument (OMI)

Евразия, 2022г.

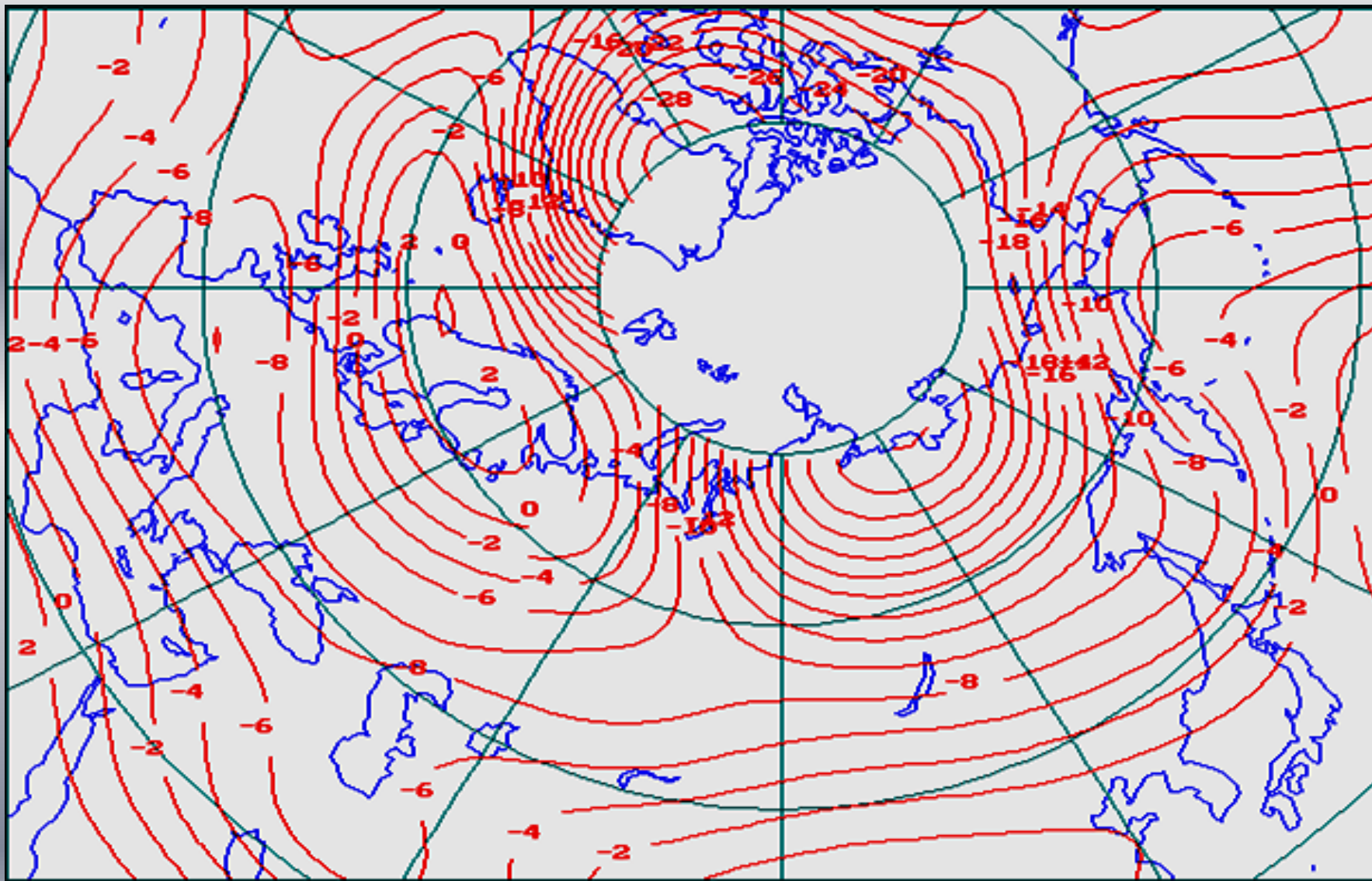
Отклонение ОСО от средних многолетних значений (в %)

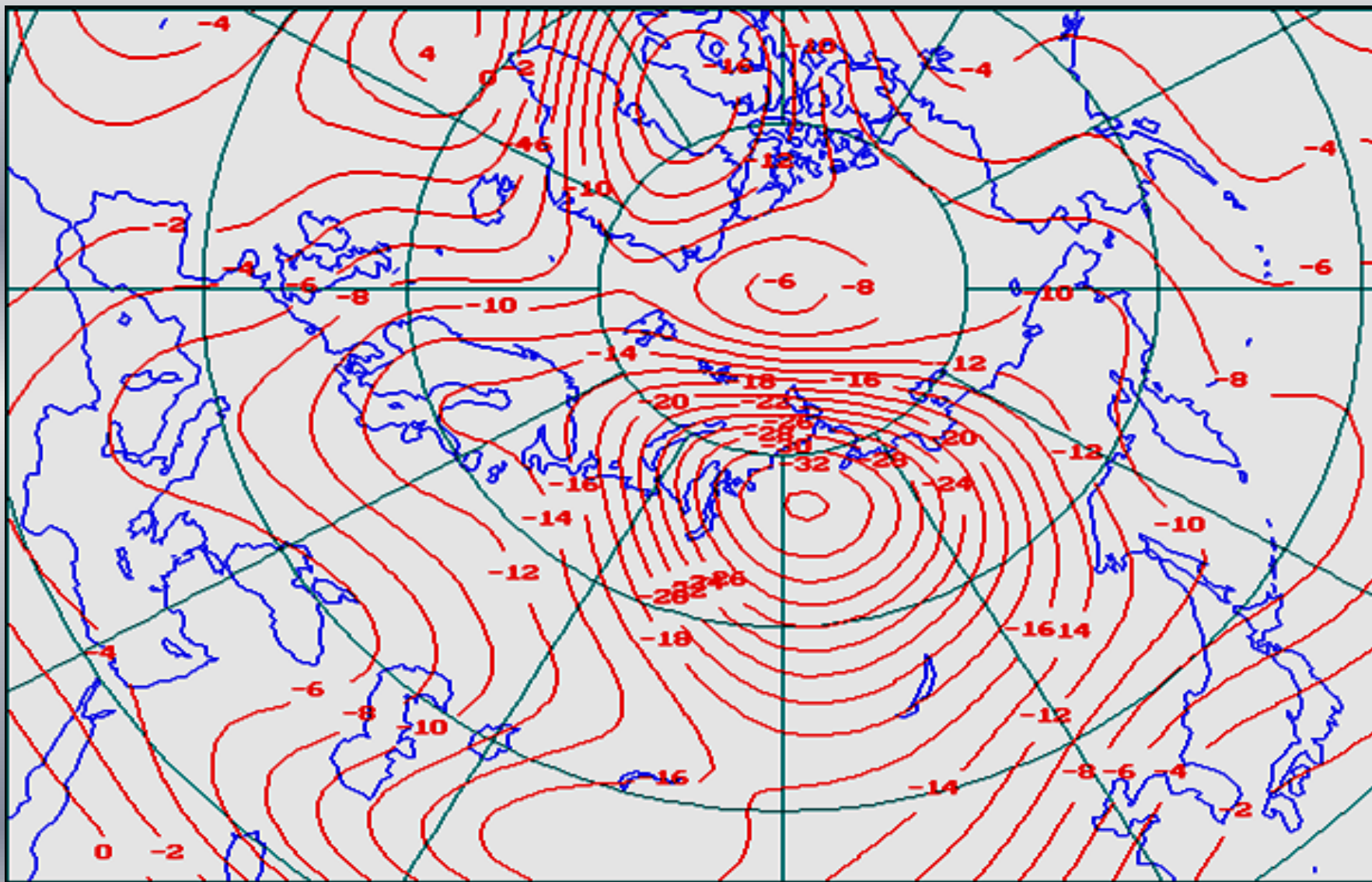
1-31 января 2022г



Отклонение ОСО от средних многолетних значений (в %)

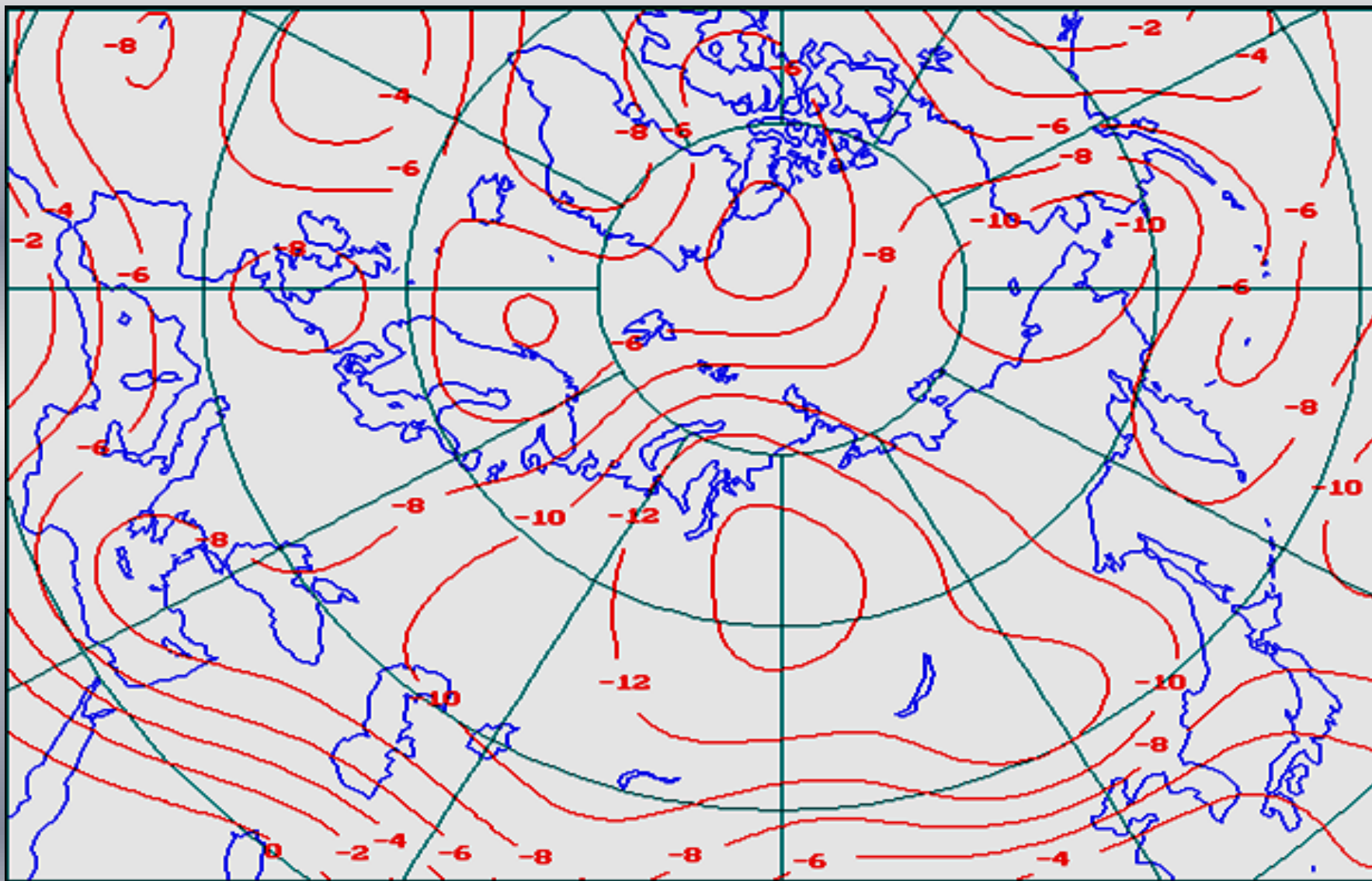
1-28 февраля 2022г





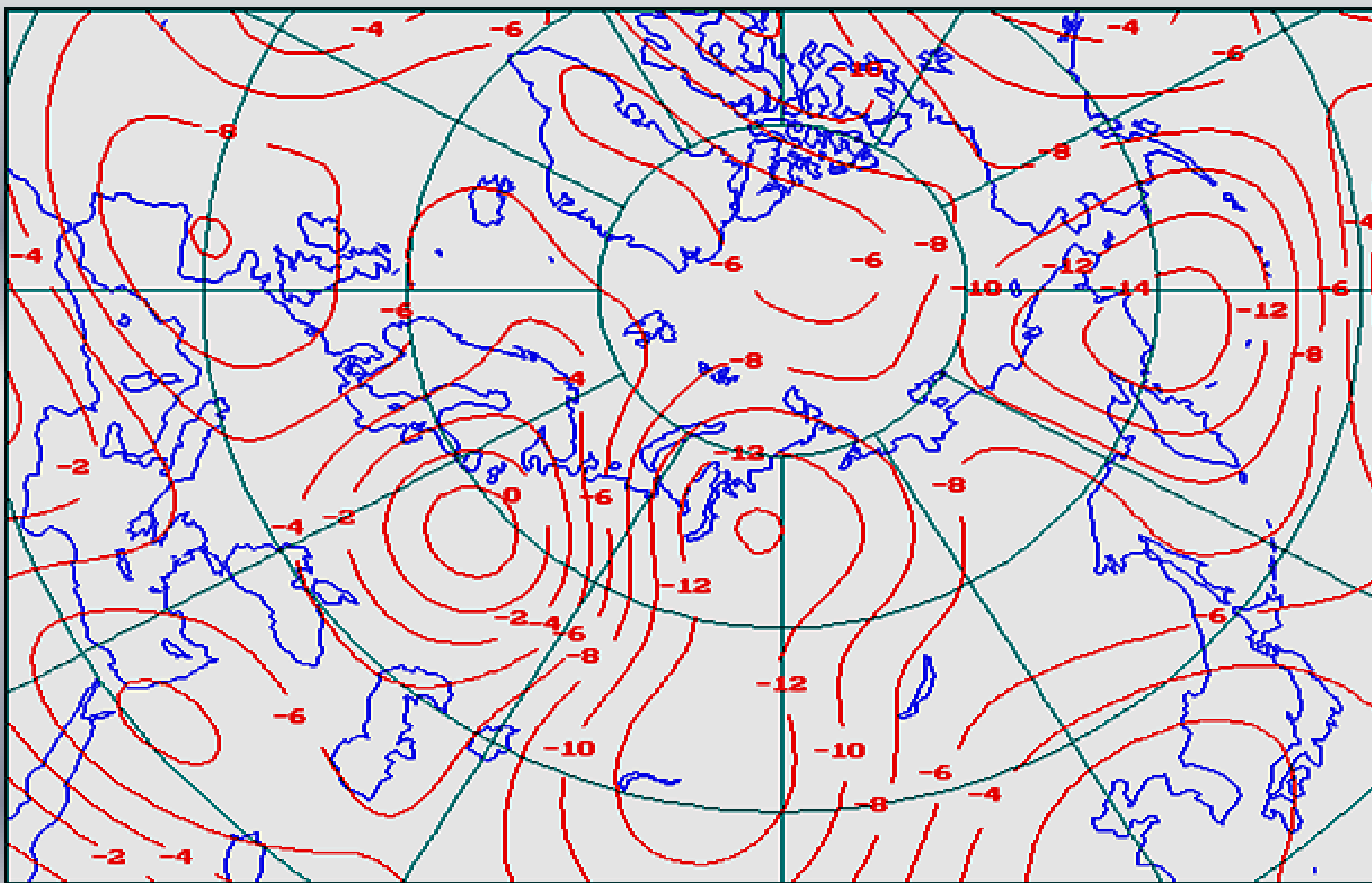
Отклонение ОСО от средних многолетних значений (в %)

1-30 апреля 2022г



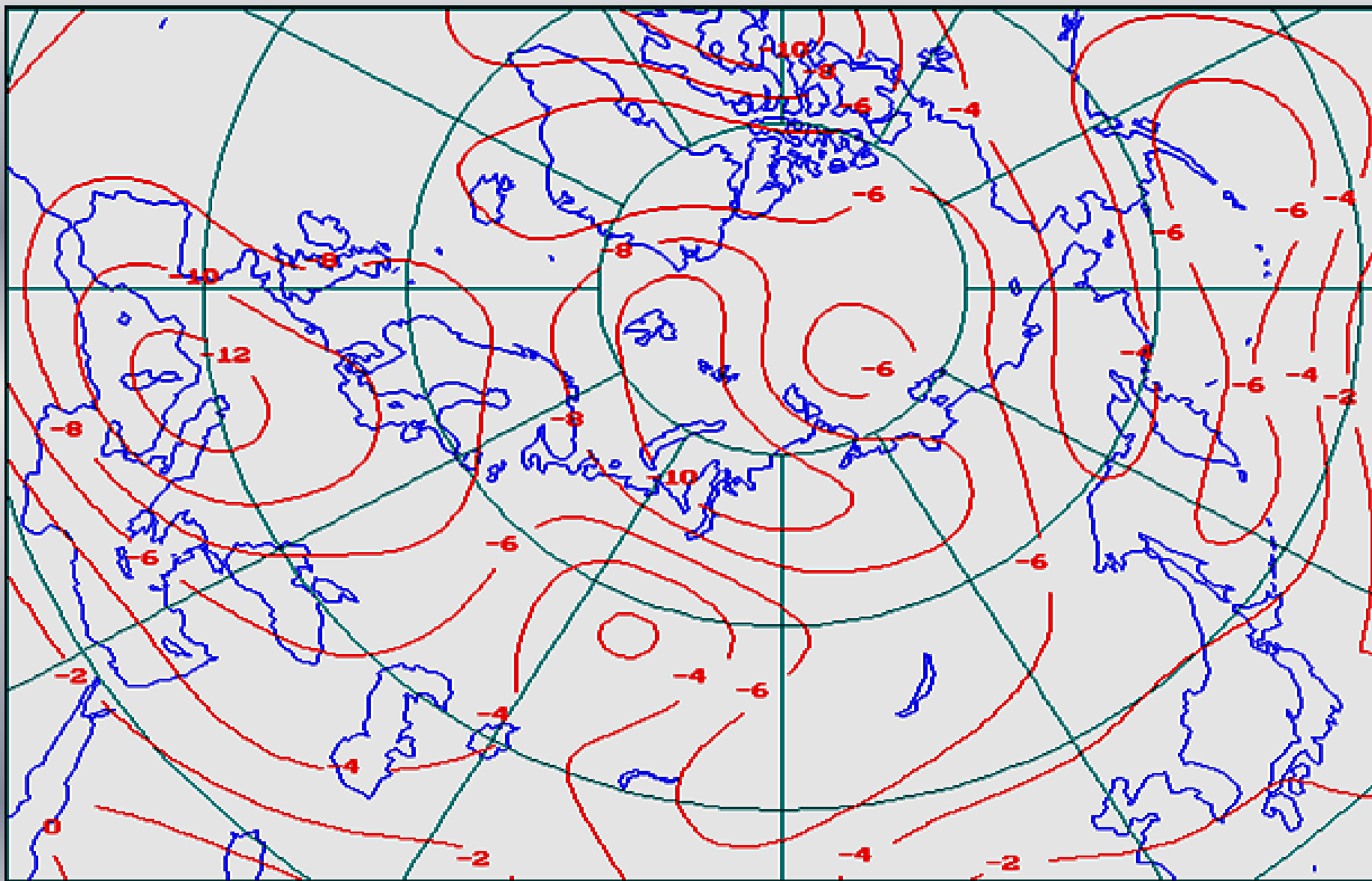
Отклонение ОСО от средних многолетних значений (в %)

1-31 мая 2022г



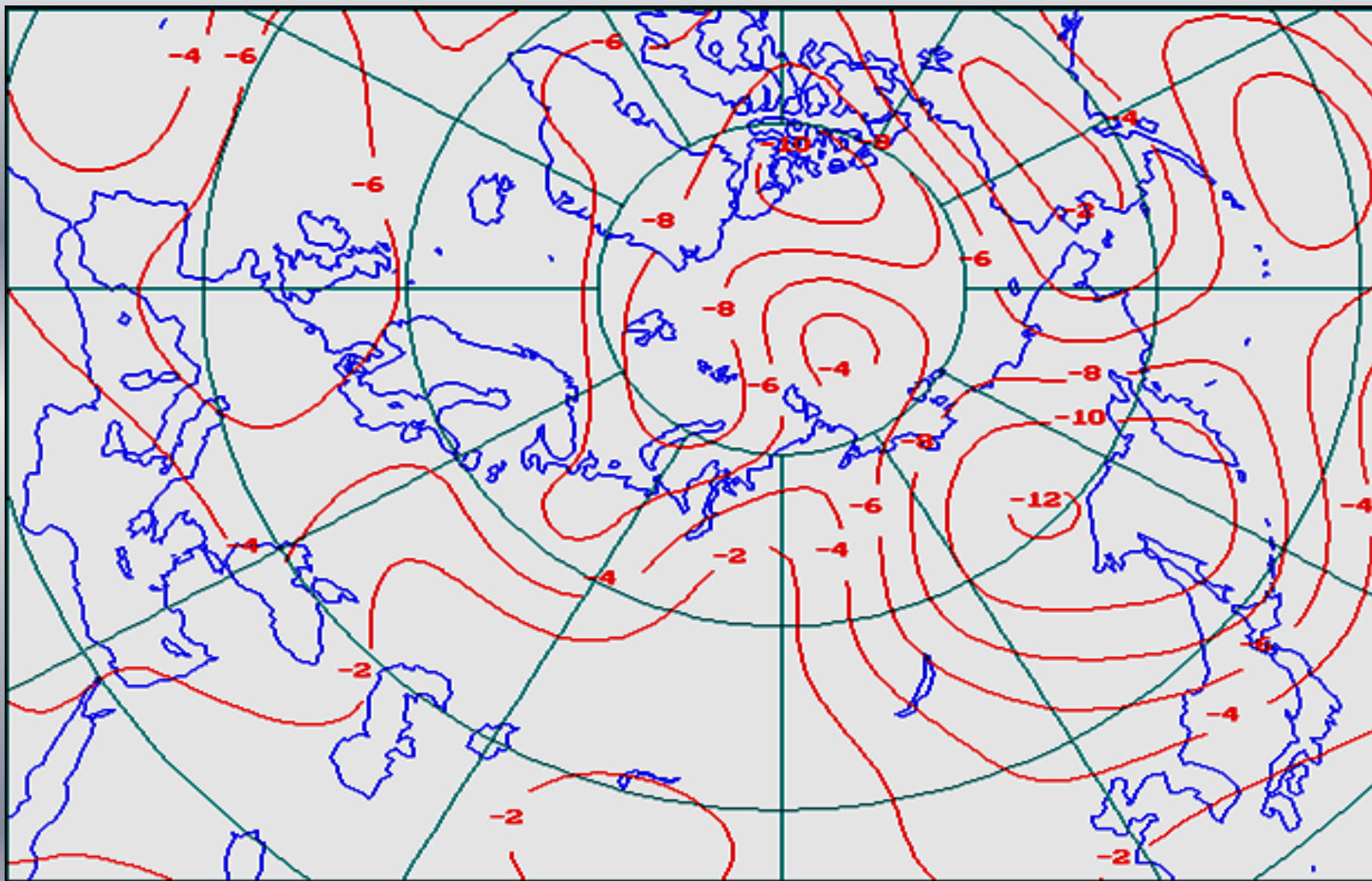
Отклонение ОСО от средних многолетних значений (в %)

1-30 июня 2022г



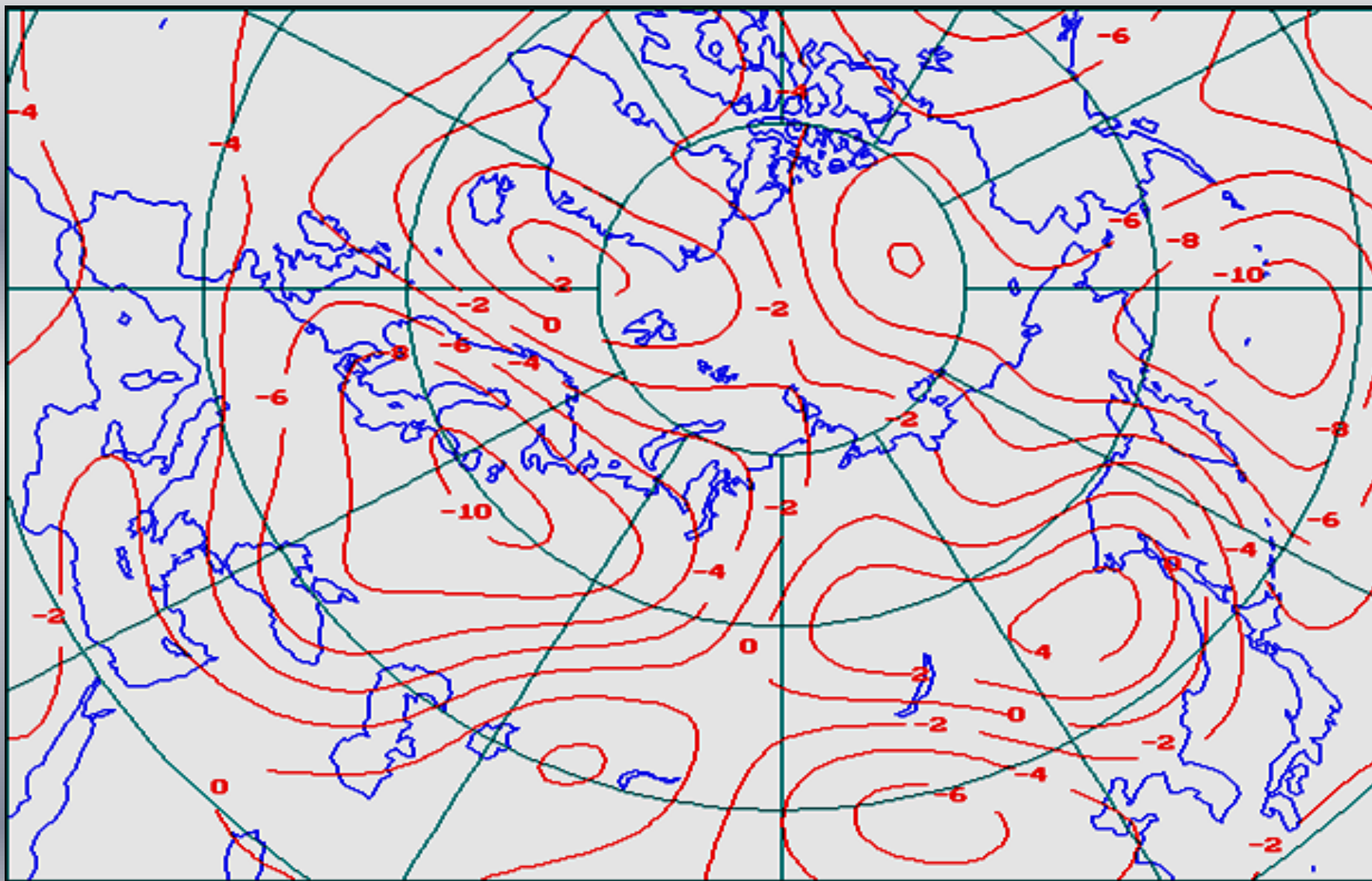
Отклонение ОСО от средних многолетних значений (в %)

1-31 июля 2022г



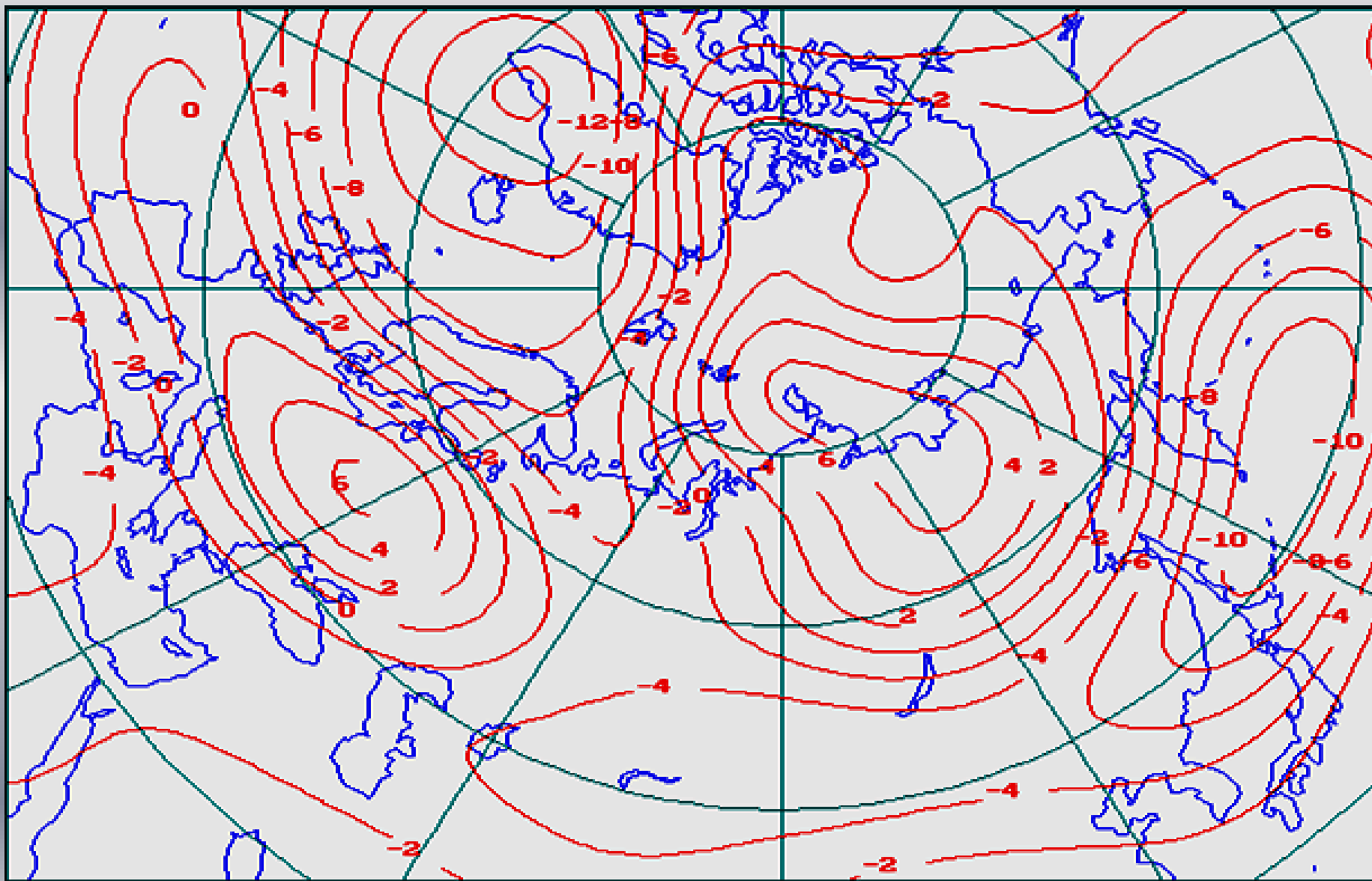
Отклонение ОСО от средних многолетних значений (в %)

1-31 августа 2022г



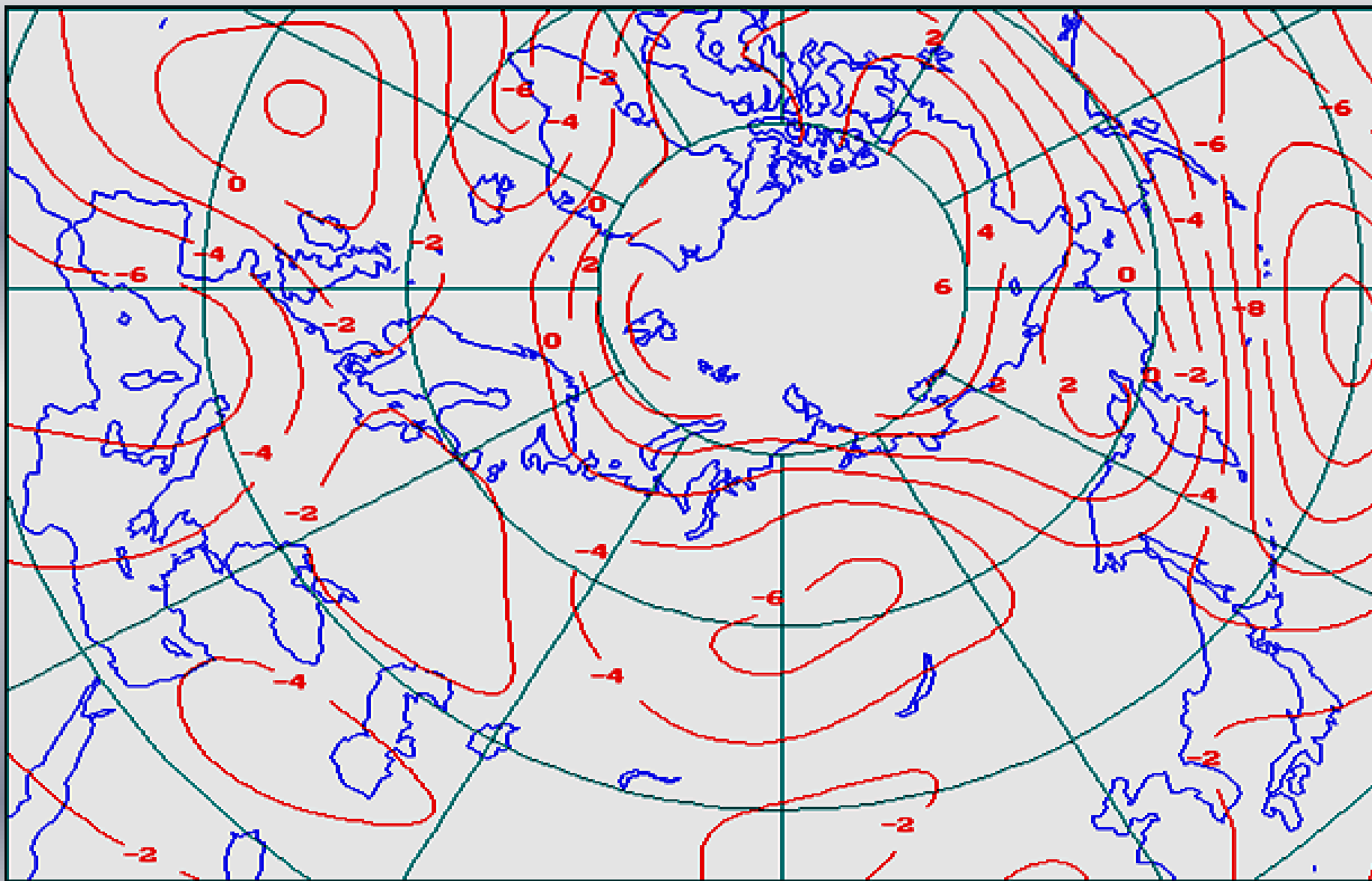
Отклонение ОСО от средних многолетних значений (в %)

1-30 сентября 2022г



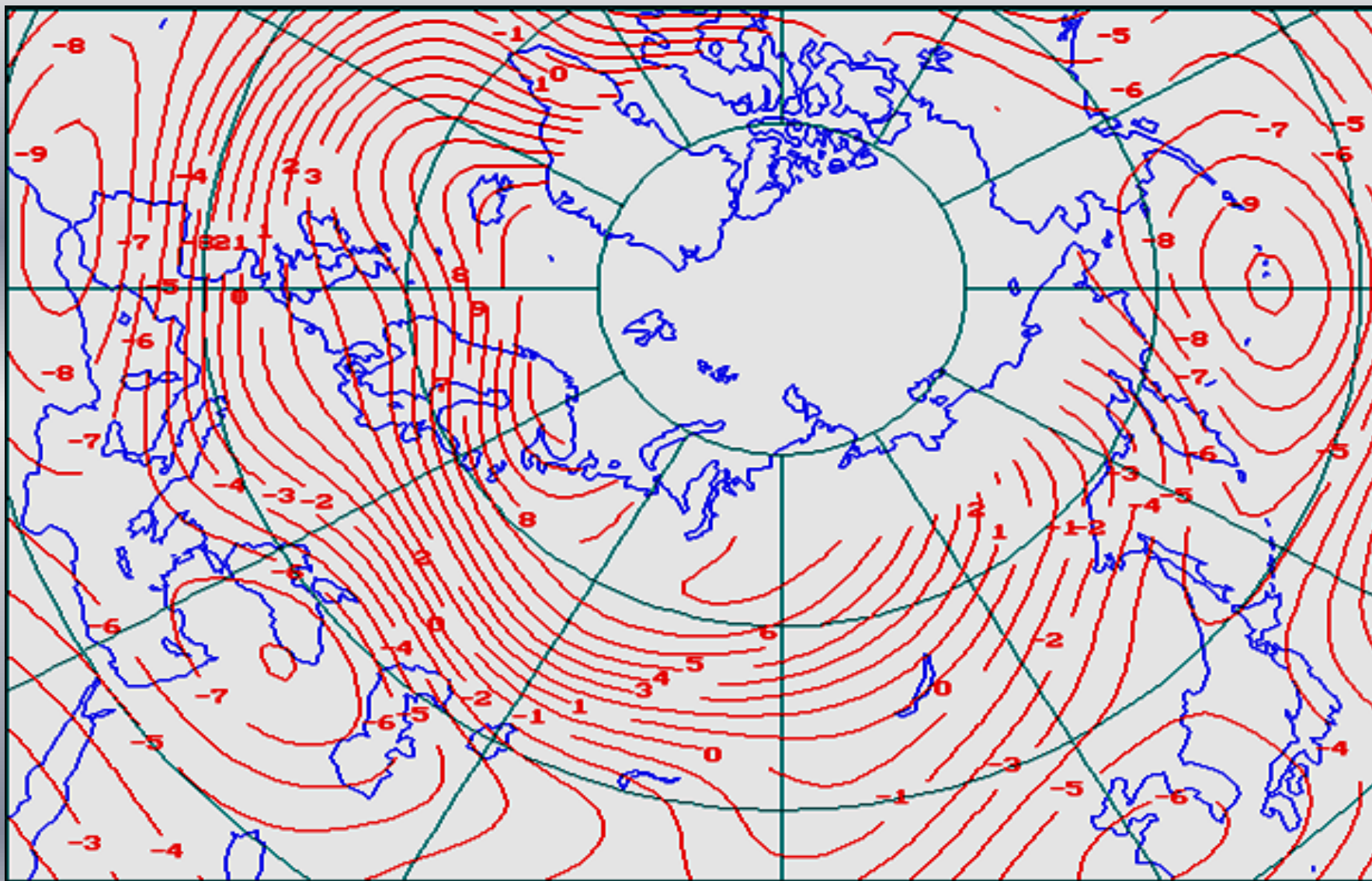
Отклонение ОСО от средних многолетних значений (в %)

1-31 октября 2022г



Отклонение ОСО от средних многолетних значений (в %)

1-30 ноября 2022г



Отклонение ОСО от средних многолетних значений (в %)

1-31 декабря 2022г

